

Planzeichenerklärung (BauNVO 90, PlanZV)

Art der baulichen Nutzung

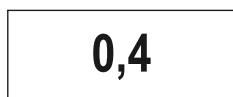


Allgemeine Wohngebiete



Dorfgebiete, (Nummerierung dient nur der Kennzeichnung)

Maß der baulichen Nutzung



Grundflächenzahl



Zahl der Vollgeschosse als Höchstmaß


Bauweise, Baulinien, Baugrenzen



nur Einzel- und Doppelhäuser zulässig




Offene Bauweise



Baugrenze

Verkehrsflächen



Straßenbegrenzungslinie auch gegenüber Verkehrsflächen besonderer Zweckbestimmung



Verkehrsflächen besonderer Zweckbestimmung
hier: Anliegerstraße

Gemeinde Cremlingen
Ortschaft Destedt
Hinter dem Dorfe II

**3. Änderung und Erweiterung
mit örtlicher Bauvorschrift
Bebauungsplan**